

LEGENDA:

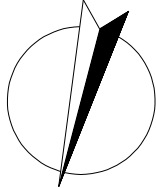

NOVÝ NÁVRH
DRENÁŽ

NADZEMNÍ VEDENÍ VN + OP
NADZEMNÍ VEDENÍ VVN + OP

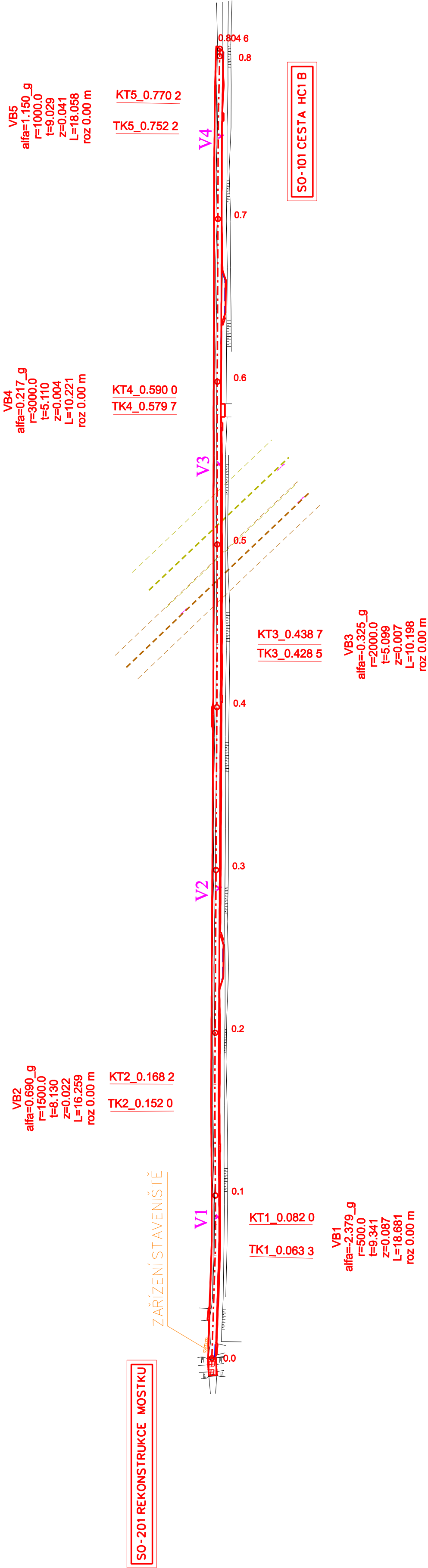
GEOLOGICKÉ SONDY

ZÁŘÍZENÍ STAVENIŠTĚ

V1-V4



MĚŘÍTKO 1:2000



SOUŘADNICE JTSK POLNÍCESTA HC1 B						
OZNAČ.	ZAČÁTEK OBLOUKU		VRCHOL TEČEN		KONEC OBLOUKU	
	Y	X	Y	X	Y	X
ZÚ	656142.8300	1055313.6650				
VB1	656128.8762	1055375.3971	656126.8166	1055384.5087	656124.4181	1055393.5370
VB2	656106.4405	1055461.2081	656104.3532	1055469.0652	656102.3511	1055476.9445
VB3	656038.2663	1055729.1574	656037.0105	1055734.0996	656035.7296	1055739.0353
VB4	656000.2954	1055875.5696	655999.0116	1055880.5161	655997.7448	1055885.4669
VB5	655957.5262	1056042.6364	655955.2879	1056051.3836	655953.2079	1056060.1697
KÚ	655945.2946	1056093.5959				